

22/6/17

CORPORACIÓN AUTÓNOMA REGIONAL DEL ATLÁNTICO C.R.A

RESOLUCIÓN N° DE 2017

000439

POR MEDIO DE LA CUAL SE OTORGA UNA CONCESION DE AGUAS SUBTERRANEAS A LA ASOCIACIÓN DE ACUAPONIA DE POLONUEVO - ASOACUAPOL"

El Director General (E) de la Corporación Autónoma Regional del Atlántico C.R.A. con base en lo establecido en el Acuerdo 0005 del 07 de abril de 2017, expedido por el consejo directivo y en uso de las facultades que le fueron conferidas en la Ley Marco 99 de 1993, y en concordancia con lo establecido en el Decreto 2811 de 1974, Decreto 1076 de 2015, la Ley 1437 de 2011 y,

CONSIDERANDO

ANTECEDENTES

Que mediante escrito radicado bajo el No.0002111 del 14 de Marzo de 2017, el señor Luis Fernando Carrillo Yáñez, actuando en su calidad de representante legal de la FUNDACIÓN PARA EL DESARROLLO SOCIO AMBIENTAL DE Colombia - FUNRECUPERAR, solicitó, ante esta Corporación, para la ASOCIACIÓN DE ACUAPONIA DE POLONUEVO - ASOACUAPOL una concesión de aguas subterráneas, proveniente de un pozo profundo ubicado en las coordenadas: X: 10°47'56,61" Y: 74°50'38,54.

Que revisada la documentación adjunta al mencionado radicado, esta corporación consideró que no era viable dar inicio al trámite solicitado, ya que no se cumplía con todos los requisitos legales.

Así las cosas, a través de oficio No.1271 del 05 de Abril de 2017 se exhortó a la FUNDACION PARA EL DESARROLLO SOCIO AMBIENTAL DE COLOMBIA - FUNRECUPERAR, para que presentara debidamente diligenciado el Formulario Único Nacional de solicitud de Concesión de Aguas Subterráneas y acredite los requisitos establecidos en el artículo 2.2.3.3.5.2. del Decreto 1076 de 2015.

En virtud de lo anterior, mediante radicado No.0003603 del 3 de Mayo de 2017, la ASOCIACIÓN DE ACUAPONIA DE POLONUEVO - ASOACUAPOL, identificada con Nit No.900.978.773-7, informó a esta Corporación que la concesión de aguas solicitada por FUNRECUPERAR deberá quedar en cabeza de la mencionada sociedad y no de la Fundación.

Adicionalmente, Asocuapol complementó la documentación presentada anexando lo siguiente:

- *Formato único nacional de solicitud de concesión de aguas subterráneas;*
- *Copia del convenio No. 021 de 2016, celebrado entre la Fundación Para el Desarrollo Socio Ambiental de Colombia - FUNRECUPERAR y la Organización de Estados Iberoamericanos para la Educación, la Ciencia y la Cultura OEI;*
- *Copia del contrato de comodato suscrito entre los propietarios del predio la FEy la Asociación De ACUAPONIA De Polonuevo.*
- *Copia de la cedula de ciudadanía de los propietarios del predio la Fe;*
- *Certificado de existencia y representación legal de ASOACUAPOL;*
- *Copia de la cedula de ciudadanía del representante legal de ASOACUAPOL;*
- *Poder otorgado a la señora Adriana Faride Ramírez;*
- *Planos*
- *Descripción del manejo y demanda del recurso hídrico (información sistemas de captación, derivación y conducción).*
- *Certificación de monitoreo y caracterización de aguas subterráneas.*
- *Informe final de la prueba de bombeo y recuperación, pozo profundo en el municipio de Polonuevo.*

Asocuapol

94

CORPORACIÓN AUTÓNOMA REGIONAL DEL ATLÁNTICO C.R.A

RESOLUCIÓN N° - 000439 DE 2017

POR MEDIO DE LA CUAL SE OTORGA UNA CONCESION DE AGUAS SUBTERRANEAS A LA ASOCIACIÓN DE ACUAPONIA DE POLONUEVO - ASOACUAPOL"

Que esta Corporación mediante Auto N° 00628 del 12 de Mayo de 2017, admitió la solicitud presentada por la ASOCIACIÓN DE ACUAPONIA DE POLONUEVO – ASOACUAPOL, identificada con Nit No.900.978.773-7, representada legalmente por el señor Haidyn de Jesús Algarín, e inició tramite de evaluación de una concesión de aguas subterráneas proveniente de un pozo profundo ubicado en coordenadas: X: 10°47'56,61" Y: 74°50'38,54, para uso piscícola.

Que con la finalidad de evaluar la solicitud de Concesión de Aguas Subterráneas se procedió a revisar la documentación presentada originándose el Informe técnico N° 000406 del 24 de Mayo de 2017 en el cual se señaló lo siguiente:

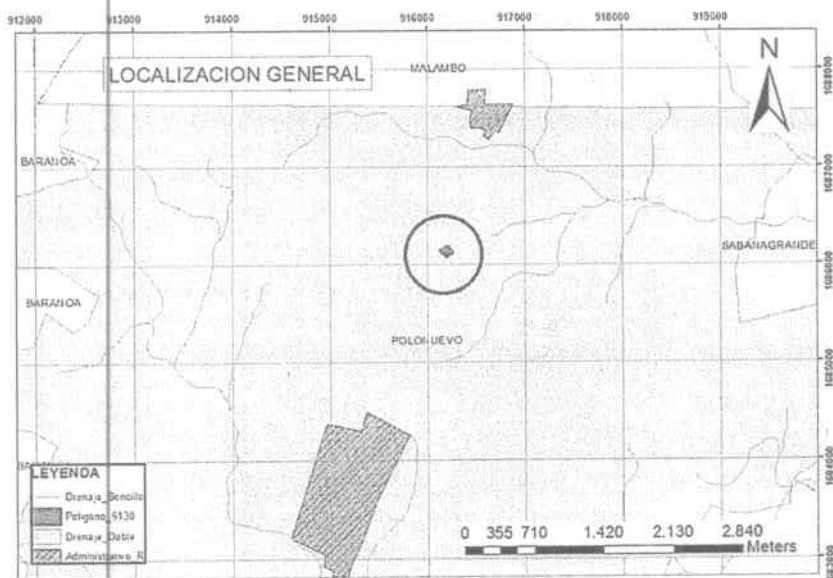
ESTADO ACTUAL DEL PROYECTO O ACTIVIDAD:

El proyecto de acuaponia de la ASOCIACION DE ACUAPONIA DE POLONUEVO ASOACUAPOL se encuentra en construcción.

EVALUACION DEL ESTUDIO DE IMPACTO DETERMINANTES DEL POMCA

Mediante Memorando interno No. 5378 de 15 de septiembre de 2016, la Gerencia de Planeación de esta Corporación, emite un concepto sobre la zonificación establecida de acuerdo al POMCA y la compatibilidad de uso del suelo de acuerdo al EOT, correspondiente al predio donde se pretende llevar a cabo la actividad, para lo cual se informa lo siguiente:

1. Que el predio en interés se encuentra bajo la jurisdicción del Municipio de POLONUEVO y se ubica en las coordenadas suministradas en el memorando mencionado en el asunto.



AREA: 6.464 metros cuadrados.

Las coordenadas son las siguientes:

Punto	POINT_X	POINT_Y
1	916175,0682	1686187,1388
2	916217,3313	1686132,2274

barat

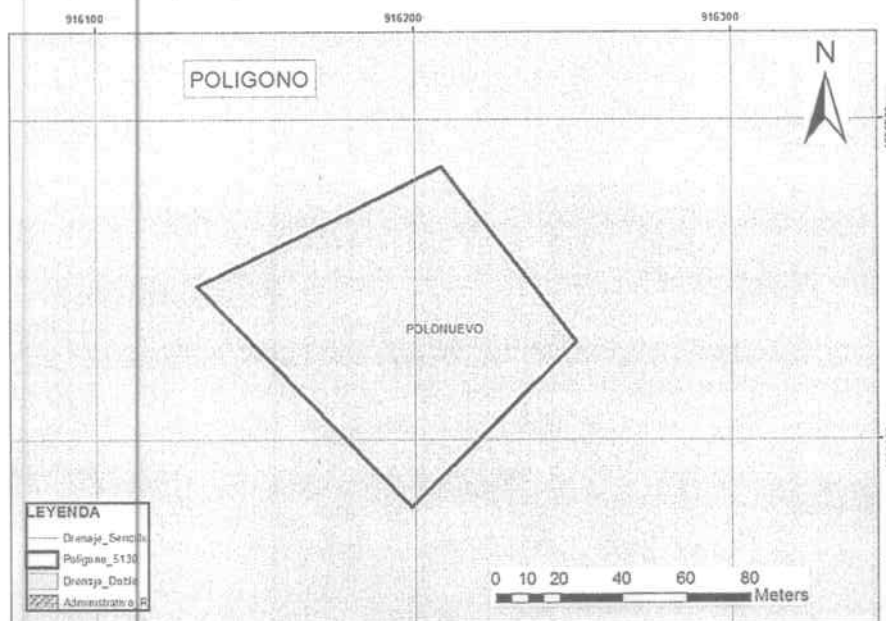
CORPORACIÓN AUTÓNOMA REGIONAL DEL ATLÁNTICO C.R.A

RESOLUCIÓN N° 000439 DE 2017


POR MEDIO DE LA CUAL SE OTORGA UNA CONCESION DE AGUAS SUBTERRANEAS A LA ASOCIACIÓN DE ACUAPONIA DE POLONUEVO - ASOACUAPOL"

3	916165,1187	1686080,5512
4	916097,7107	1686150,0321

Arrojando el siguiente polígono,



2. el área en estudio **NO** se encuentra afectado por un drenaje de agua, como se evidencia en la siguiente gráfica.




3. El predio objeto de estudio desde el punto de vista de planificación se encuentra localizado en la cuenca del complejo de humedales de la vertiente occidental del Rio Magdalena el cual se encuentra en proceso de ordenación, como lo establece el Acuerdo No. 001 del 27 de Nov del 2009.

lapach

CORPORACIÓN AUTÓNOMA REGIONAL DEL ATLÁNTICO C.R.A


RESOLUCIÓN N° 000439 DE 2017

POR MEDIO DE LA CUAL SE OTORGA UNA CONCESION DE AGUAS SUBTERRANEAS A LA ASOCIACIÓN DE ACUAPONIA DE POLONUEVO - ASOACUAPOL"



Subclase 6s-1 Se incluyen dentro de esta agrupación los suelos de las unidades RWFa, RWWa, RWWb, RWWc, RWXa, RWXb, RWX, LWDb y LWDC, localizadas en relieve plano a moderadamente ondulado con pendientes entre 0 y 12%, en clima cálido seco, de los paisajes de lomerío y planicie aluvial, lacustre y eólica.

7. **Ecosistemas.** Los ecosistemas presentes en el área es el de **AGROECOSISTEMAS DE MOSAICO DE CULTIVOS PASTOS Y ESPACIOS NATURALES**, del zonobioma seco tropical del Caribe, caracterizado por presentar climas de cálido seco a muy cálido seco, donde se recomienda que la vegetación natural existente se conserve como elemento paliativo ante las altas temperaturas y la ocurrencia del fenómeno de desertificación.



Japach


CORPORACIÓN AUTÓNOMA REGIONAL DEL ATLÁNTICO C.R.A

RESOLUCIÓN N° - - 000439 DE 2017

POR MEDIO DE LA CUAL SE OTORGA UNA CONCESION DE AGUAS SUBTERRANEAS A LA ASOCIACIÓN DE ACUAPONIA DE POLONUEVO - ASOACUAPOL"

8. Pendientes. El área de estudio se caracteriza por contar con pendientes planas, con valores entre 0 -2% - 2 y 7% y 7 y 12% como se demuestra en la siguiente gráfica

VER GRAFICA A CONTINUACION.



CLASE DE PENDIENTE grados / porcentajes.	PROCESOS CARACTERISTICOS Y CONDICIONES DEL TERRENO.
0° - 2° - / 0 - 2 %	plano o casi plano. denudacion no apreciable; transitable y laborable sin dificultad bajo condiciones secas
2 - 4 - / 2 - 7 %	levemente inclinado. movimientos en masa de diferentes clases y baja velocidad. especialmente solifluxion y fluvial, (erosion laminar y surcos.) es posible utilizar maquinaria agricola pesada; recomienda arar en forma paralela a la pendiente peligro de erosion.
4° - 7° - / 7 - 12 %	inclinado. Condiciones similares al rango anterior con serias facilidades para explotacion agricola a. severo peligro de erosion del suelo.
7° - 14° - / 12 - 25%	moderadamente empinado. movimientos en masa de todo tipo, especialmente solifluxion, reptacion laminar y en surcos, ocasionalmente y deslizamientos. imposible cultivar sin terraceo. dificilmente accesible para tractores y otros vehiculos. presenta peligros de erosion del suelo y deslizamientos.

9. Amenazas naturales. Sobre el área de estudio se encuentran las siguientes categorías de susceptibilidad de amenazas:

9.1 Susceptibilidad de amenazas por fenómenos de **Erosión**: Las categoría de amenazas son **MODERADA Y MODERAMENTE BAJA**, como se ilustra en la siguiente gráfica.

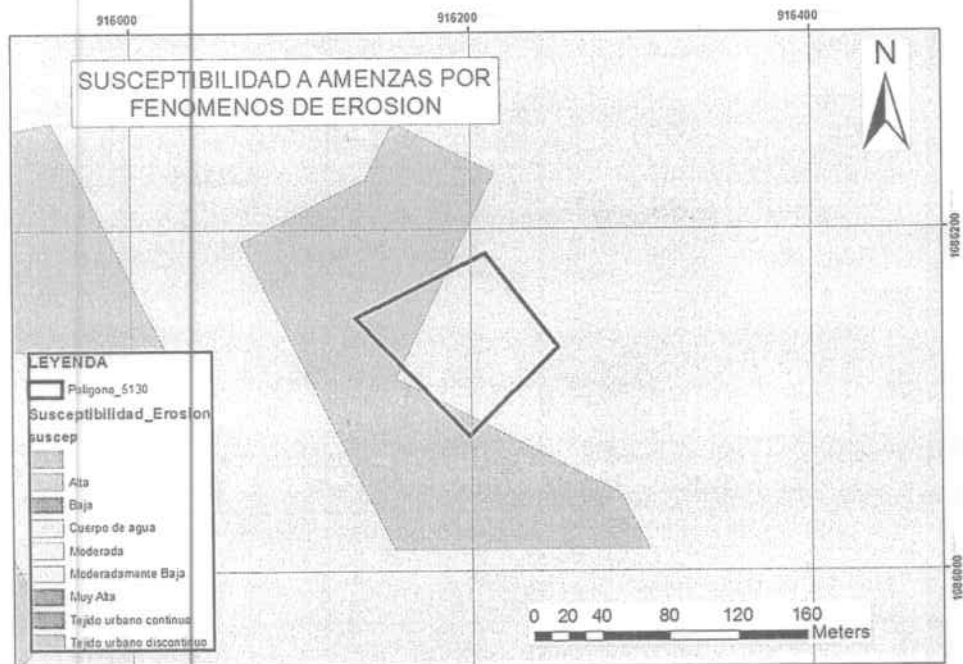
GRAFICA A CONTINUACION.

Asociación

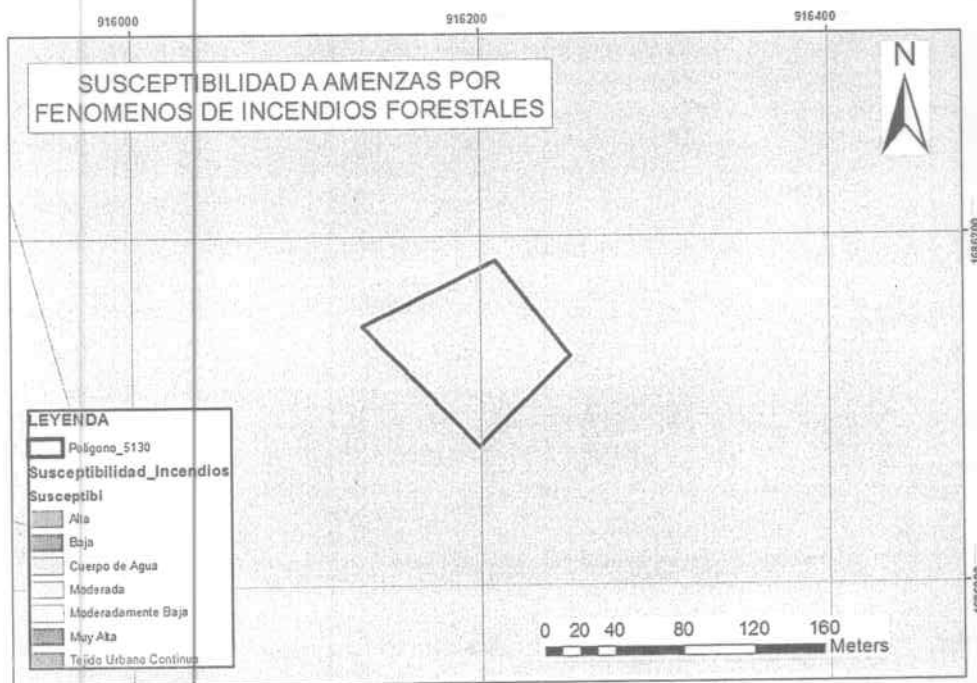
CORPORACIÓN AUTÓNOMA REGIONAL DEL ATLÁNTICO C.R.A

RESOLUCIÓN N° - 000439 DE 2017

POR MEDIO DE LA CUAL SE OTORGA UNA CONCESION DE AGUAS SUBTERRANEAS A LA ASOCIACIÓN DE ACUAPONIA DE POLONUEVO - ASOACUAPOL"



9.2 Susceptibilidad de amenazas por incendios forestales: Se presenta la categoría de MODERADA, como se demuestra en la siguiente ilustración.



9.3 Susceptibilidad a la ocurrencia de amenazas por fenómenos de inundación: El área de proyecto se localiza en categoría MODERADA, como se ilustra a continuación.

Asociación

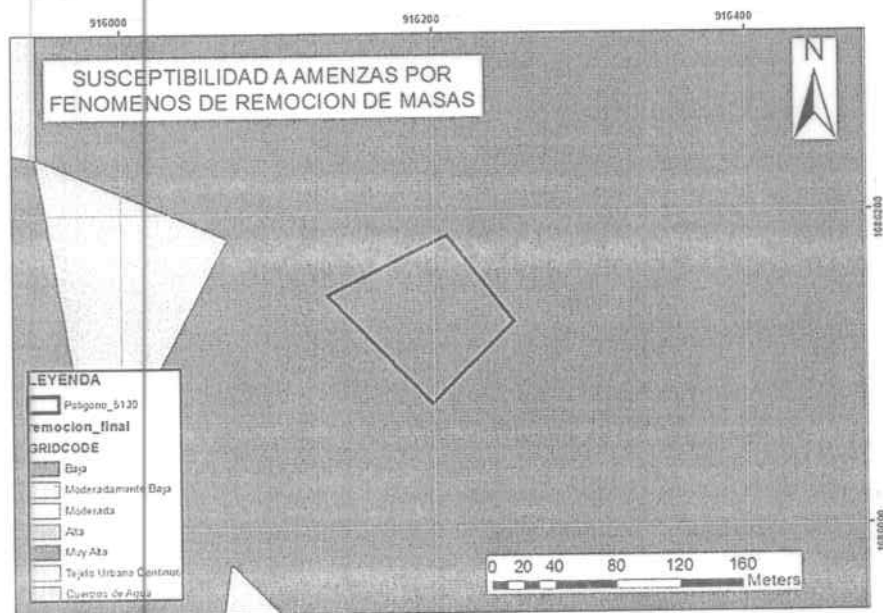
CORPORACIÓN AUTÓNOMA REGIONAL DEL ATLÁNTICO C.R.A

RESOLUCIÓN N° - 000439 DE 2017

POR MEDIO DE LA CUAL SE OTORGA UNA CONCESION DE AGUAS SUBTERRANEAS A LA ASOCIACIÓN DE ACUAPONIA DE POLONUEVO - ASOACUAPOL"



9.4 Fenómenos de Remoción en Masa: Referente a la susceptibilidad por ocurrencia de fenómenos de remoción en masa se encuentra bajo las categorías de **BAJA**.



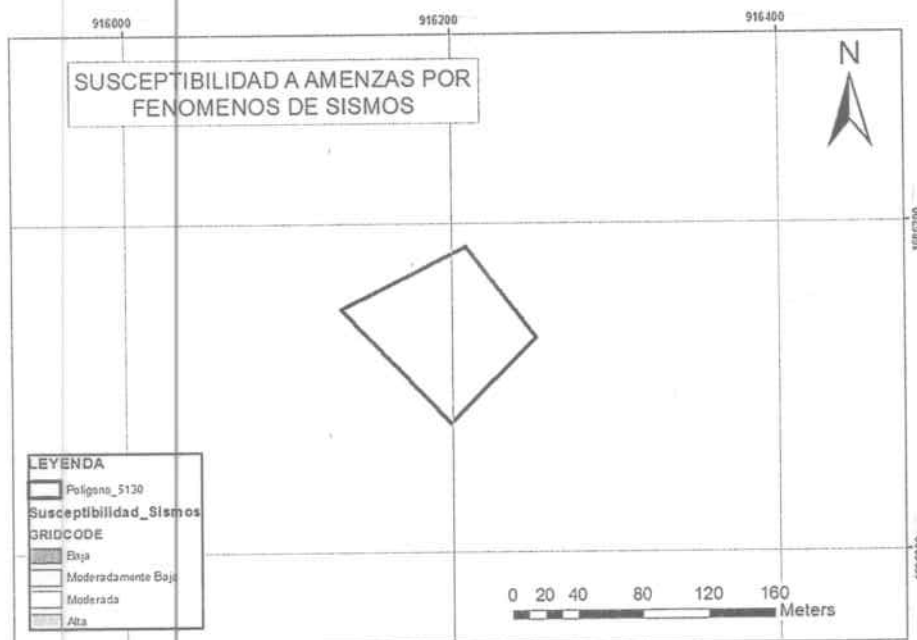
9.5 Sismos: Sobre la susceptibilidad por la ocurrencia de **sismos**, el área se encuentra en la categoría de **MODERADA**.

Asociación

CORPORACIÓN AUTÓNOMA REGIONAL DEL ATLÁNTICO C.R.A

RESOLUCIÓN N° - - 000439 DE 2017

POR MEDIO DE LA CUAL SE OTORGA UNA CONCESION DE AGUAS SUBTERRANEAS A LA ASOCIACIÓN DE ACUAPONIA DE POLONUEVO - ASOACUAPOL"



CONCLUSIONES POMCA:

1. El área en estudio se encuentra en jurisdicción del municipio de **POLONUEVO**, el cual corresponde a la cuenca del complejo de humedales del rio magdalena, el cual no se encuentra adoptado y está en proceso de revisión.
2. De acuerdo al análisis realizado al EOT del municipio de POLONUEVO concertado con esta Corporación a través de Resolución No. 279 del 13 de octubre del 2000, adoptado mediante Acuerdo No. 52 del 21 de diciembre del 2003, y concertado ambientalmente mediante Resolución No.211 del 24 de junio del 2003, el polígono presenta el siguiente uso del suelo: **AGROPASTORA- FRUTALES- AVICOLA**.
3. De acuerdo al analisis realizado al predio con respecto a la existencia de las areas protegidas declaradas y propuestas por la Corporacion, el portafolio de areas protegidas del SIRAP y sitios RAMSAR se evidencia que el predio no se encuentra localizado en un area priorizada con potencial para ser declarada **AREA PROTEGIDA**.
4. La **cobertura de la tierra** se caracteriza por estar dentro de una zona de **PASTOS**.
5. Según el estudio de suelos del departamento del Atlántico la capacidad de uso del suelo en el área del predio corresponde a la clase agrológica **6s-1**, la cual tiene las siguientes características:

Subclase 6s-1 Se incluyen dentro de esta agrupación los suelos de las unidades RWFa, RWWa, RWWb, RWWc, RWXa, RWXb, RWX, LWDb y LWDc, localizadas en relieve plano a moderadamente ondulado con pendientes entre 0 y 12%, en clima cálido seco, de los paisajes de lomerío y planicie aluvial, lacustre y eólica.
6. El área de estudio se caracteriza por contar con pendientes planas, con valores entre 0 -2% - 2 y 7% y 7 y 12%.

Justat

CORPORACIÓN AUTÓNOMA REGIONAL DEL ATLÁNTICO C.R.A

RESOLUCIÓN N° - - 0 0 0 4 3 9 DE 2017

POR MEDIO DE LA CUAL SE OTORGA UNA CONCESION DE AGUAS SUBTERRANEAS A LA ASOCIACIÓN DE ACUAPONIA DE POLONUEVO - ASOACUAPOL"

7. **Ecosistemas.** Los ecosistemas presentes en el área es el de **AGROECOSISTEMAS DE MOSAICO DE CULTIVOS PASTOS Y ESPACIOS NATURALES**, del zonobioma seco tropical del Caribe, caracterizado por presentar climas de cálido seco a muy cálido seco, donde se recomienda que la vegetación natural existente se conserve como elemento paliativo ante las altas temperaturas y la ocurrencia del fenómeno de desertificación.
8. Que desde el punto de vista de las amenazas naturales existe susceptibilidad **MODERADA Y MODERADAMENTE BAJA** por la ocurrencia de fenómenos de **erosión**. Con susceptibilidad **MODERADA** por **incendios forestales**, con susceptibilidad **MODERADA** por fenómenos de **Inundación**, para fenómenos de **Remoción de masas** su susceptibilidad es **BAJA** y por fenómenos de **sismos** su susceptibilidad es **MODERADA**.

OBSERVACIONES DE CAMPO. No aplica

ANALISIS DE DOCUMENTACION APORTADA PARA LA CONCESION DE AGUAS SUBTERRANEAS

Según los documentos aportados se realizan las siguientes consideraciones:

La Fundación FUNRECUPARAR, dentro del proyecto " Fortalecimiento de las capacidades productivas a pequeños productores mediante la Implementación de sistemas de Acuaponia para beneficiar a los campesinos de la ASOCIACION DE ACUAPONIA DE POLONUEVO ASOACUAPOL" enmarcado en Convenio N° 0995/2015 celebrado entre el Ministerio de Desarrollo Rural MDR y la Organización de Estados Iberoamericanos para la educación Ciencia y la Cultura - OEI, del cual se deriva el convenio N° 021 de 2016 entre Fundación para el Desarrollo Socio-ambiental de Colombia FUNRECUPERAR y OEI, solicito a la CRA permisos de exploración y prospección para la construcción de pozo profundo.

FUNRECUPERAR como gestor del proyecto, radica documentación para solicitar permiso de Concesión De Aguas Subterráneas para el desarrollo del proyecto de la ASOCIACION DE ACUAPONIA DE POLONUEVO ASOACUAPOL en predio ubicado en jurisdicción del Municipio de Sabanagrande.

El predio cuenta con un área de 1 Ha más 6.000 m² de las cuales 5.000 m² serán utilizados para el desarrollo del proyecto piscícola y cultivos hidropónicos. El equipamiento del proyecto se compone de cinco (5) estanques piscícolas construidos con geomembrana, con diámetro de 12 m y 1,2 m de profundidad; un reservorio de agua construido con geomembrana con 9 m de diámetro y 1,2 m de profundidad; 12 camas hidropónicas con 30 m de largo y 1,2 m de ancho; un sistema clarificador cilíndrico - cónico; un filtro mecánico y un filtro biológico.

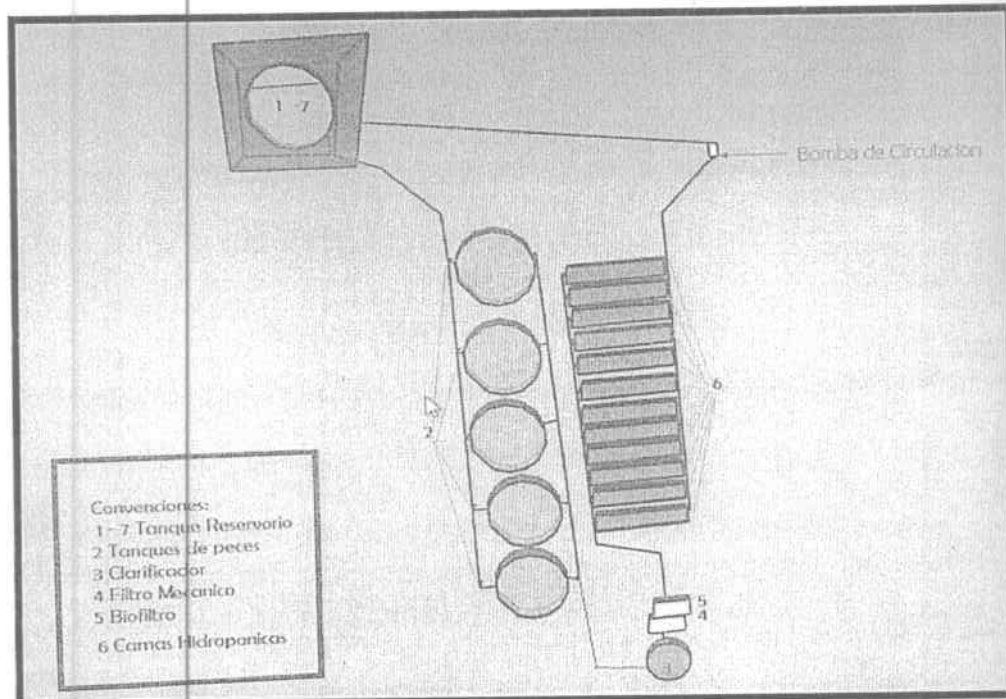
El proyecto consiste en la instalación de un sistema Acuapónico de producción intensiva de Tilapia y cilantro , mediante la instalación de una unidad productiva compuesta de 5 tanques para el cultivo de peces, 1 clarificador cilíndrico-cónico para la remoción de sólidos, 1 tanque de filtración mecánica, 1 biofiltro, 12 camas hidropónicas, y 1 tanque reservorio, lo anterior utilizara el agua de un pozo profundo que se va a construir según los estudios de exploración y prospección autorizados por la CRA mediante Resolución 834 de 21 de noviembre de 2016.

Jauch

CORPORACIÓN AUTÓNOMA REGIONAL DEL ATLÁNTICO C.R.A

RESOLUCIÓN N° - 000439 DE 2017

POR MEDIO DE LA CUAL SE OTORGA UNA CONCESION DE AGUAS SUBTERRANEAS A LA ASOCIACIÓN DE ACUAPONIA DE POLONUEVO - ASOACUAPOL"



ESQUEMA DEL PROCESO DE ACUAPONIA A IMPLEMENTARSE

El proyecto contempla las labores de preparación del sitio e instalación de los sistemas, con los insumos para la primera cosecha, alevinos de tilapia, semillas de cilantro y los suministros para el levante y engorde de los peces.

Con este tipo de sistema, se pretende sembrar hasta 35.000 alevinos por unidad productiva, con producción por metro cúbico de hasta 27.24 Kg de tilapia, es decir, con densidades de siembra de aproximadamente 64 alevinos por metro cúbico.

Las diferentes etapas de crecimiento de tilapia se desarrollará con alimento concentrado por acorde a cada etapa utilizando concentrado proteína del 40% para fase inicial, para la fase de crecimiento de 38 y 32%, y para la fase de ceba de 24 %.

Con respecto al cultivo hidropónico se tendrá producciones de cerca de 11.880 Kg/año teniendo en cuenta que la producción del cilantro por m² es de 5,5 Kg en un sistema a plena producción por cosecha.

DESCRIPCIÓN TÉCNICA DEL SISTEMA DE ACUAPONIA EN RECIRCULACION

- **TANQUES DE CULTIVO:** Se prevé solo la construcción de un módulo de cinco (5) tanques para el cultivo de peces en cada unidad. Sus dimensiones serán: 12 metros de diámetro, 1.20 metros de alto y 1.0 metro de columna de agua. El volumen de un tanque será de 113 m³, por lo tanto, el volumen efectivo requerido para los 5 tanques será de 565 m³.
- **CAMAS HIDROPÓNICAS:** Se construirán 12 camas hidropónicas de 30 metros de largo, 1,20 metros de ancho y 0,4 metros de profundidad. Con revestimiento de

Asopal

CORPORACIÓN AUTÓNOMA REGIONAL DEL ATLÁNTICO C.R.A

RESOLUCIÓN N° - - 0 0 0 4 3 9 DE 2017

POR MEDIO DE LA CUAL SE OTORGA UNA CONCESION DE AGUAS SUBTERRANEAS A LA ASOCIACIÓN DE ACUAPONIA DE POLONUEVO - ASOACUAPOL"

geomembrana. El volumen de agua a utilizar en esta parte del sistema será de 102 m³, lo que se traduce en que cada cama tendrá un volumen efectivo de 10.8 m³, área de 432 m².

- **CLARIFICADOR:** Se construye un sistema de clarificación cilíndrico-cónico con mamparas a un metro del perímetro elaborado en geomembrana, estructura en PVC y platina de acero galvanizada al calor, con desagüe y una conexión hacia los filtros. El clarificador tiene 6 metros de diámetro, 1.20 metros de altura y 1.0 de columna de agua. El volumen nominal es de 28 m³.
- **FILTRO MECÁNICO:** El filtro mecánico tendrá dos divisiones internas elaboradas en geomembrana con estructura de pvc. Sus dimensiones serán: 6 metros de largo, 1,20 metros de ancho y 1,0 metro alto. El volumen nominal del filtro será de 7.2 m³.
- **FILTRO BIOLÓGICO:** El filtro biológico estará elaborado bajo las mismas dimensiones del filtro mecánico. Este filtro contendrá en su interior un sustrato sintético para maximizar la superficie disponible para las bacterias aeróbicas que oxidan el amoniaco en nitritos y estos en nitratos.
- **BOMBAS DE RECIRCULACIÓN:** La bomba de recirculación permitirá conducir un volumen de agua de 9 L/s por el sistema, teniendo en cuenta las densidades de cargas mediante el método de producción secuencial el flujo se redistribuirá al tanque de mayor carga permitiendo un recambio de 2,5 veces por día y tasas de recambio inferiores en los tanques de menor densidad, utilizando así el flujo calculado con mayor eficiencia.
- **SISTEMA DE AIREACIÓN:** Para el sistema de aireación, se instalará un aireador vertical tipo splash en cada tanque de 12 metros de diámetro de peces. La siembra se realizará de forma secuencial de 7000 alevinos/mes con cargas de 61,9 alevinos/m³. En tal escenario el requerimiento de oxígeno por hora es 6,84 libras, equivalente a 3.10 kg/h para los cinco tanques de peces. Teniendo en cuenta el riesgo de falla mecánica de algún equipo se contempla una unidad de repuesto, así las cosas el total de splash contemplados para el proyecto son 6 por unidad productiva. Cada splash tendrá la potencia de 1 HP y un SORT¹ de 1,8 kg O₂/h.

El sistema de aireación para la unidad acuapónica se complementa mediante el uso de un blower de 3,5 HP (se anexa ficha técnica), destinando 2HP de potencia para el área de hortalizas y 1,5 HP para el área del filtro mecánico y biofiltración. La adecuación de la instalación del blower se ubicará cercana a las camas hidropónicas disminuyendo la pérdida de energía. Para lograr la aireación a través de los 30 metros de las camas, se diseñaran las parrillas de aireación utilizando 200 metros de manguera difusora disponible por unidad de forma fraccionada (111 metros de manguera) conectándola a un tubo de pvc de 1/2" en forma lineal a través de la misma cada 1.20 metros y el restante será utilizado para la construcción de una parrilla portátil para soportar el proceso de alevinaje. Esta redistribución del sistema de aireación dentro de las camas es acorde a los modelos acuapónicos comerciales registrados actualmente.

Ventajas del sistema acuapónico a instalar

kyad

CORPORACIÓN AUTÓNOMA REGIONAL DEL ATLÁNTICO C.R.A

RESOLUCIÓN N° - 000439 DE 2017

POR MEDIO DE LA CUAL SE OTORGA UNA CONCESION DE AGUAS SUBTERRANEAS A LA ASOCIACIÓN DE ACUAPONIA DE POLONUEVO - ASOACUAPOL"

- ✓ Disminución de los costos de Mantenimiento de los tanques de cultivo.
- ✓ Mayor rendimiento del sistema para la producción de peces y hortalizas.
- ✓ Mayor producción en menor cantidad de área
- ✓ Utilización de un mínimo absoluto del recurso hídrico.
- ✓ Se evita problemas asociados a la compactación del suelo, la salinización, contaminación, enfermedades, entre otros
- ✓ No depende de productos químicos para realizar control de plagas o maleza
- ✓ Se evita que los efluentes de la acuicultura escapen y contaminen el medio ambiente
- ✓ Reciclaje de desechos

REQUERIMIENTOS AGROECOLÓGICOS DEL SISTEMA PRODUCTIVO

- **Cultivo de Tilapia:** Temperatura promedio de 23°C a 28°C, una altura promedio sobre el nivel del mar entre 850 y 2000, el sistema productivo de recirculación en total necesita 4.766,4 m³ de agua en promedio, un PH de entre 7 y 8, turbidez de agua de 30 cm de visibilidad, oxígeno disuelto entre 5.0 y 9.0 mg/l, alcalinidad promedio 50 y 150 mg/l, dureza total entre 80 y 110 mg/l, calcio entre 60 y 120 mg/l, nitritos 0,1 mg/l, nitratos 1,5 y 2 mg, Amonio total 0,1 mg/l, Hierro 0,05 a 0,2 mg/l, Fosfatos 0,15 y 0,2 mg/l, Dióxido de carbono 5.0 a 10 mg/l y Sulfuro de Hidrógeno 0,01 mg/l.
- **Cultivo de Cilantro:** La planta crece mejor a temperaturas entre 68° y 86° F (20° y 30° C). Se adapta a muchos tipos de suelos, pero suele crecer mejor en suelos fértiles con pH entre 6.5 y 7.5, con buena retención de humedad y buen drenaje.

INFORMACION CONTENIDA EN EL FORMULARIO UNICO NACIONAL DE SOLICITUD DE CONCESION DE AGUAS SUBTERRANEAS Y EN LOS DOCUMENTOS ANEXOS SOPORTES DEL MISMO:

DATOS DEL SOLICITANTE:

Persona Juridica

Razón social: ASOCIACION DE ACUAPONIA DE POLONUEVO ASOACUAPOL

Cedula: 900.978.773-7

DIRECCIÓN: Calle 6 N° 15-71

Ciudad: Polonuevo- Atlántico

Teléfono: 3043808337

Email: aquaponiafunrecuperar@gmail.com

Calidad en que actúa: Comodatario

Sector beneficiado de la concesión de aguas (si aplica) Nombre del proyecto: fortalecimiento de las capacidades productivas de pequeños productores piscícolas mediante la implementación de sistemas de Acuaponia para la ASOCIACION DE ACUAPONIA DE POLONUEVO ASOACUAPOL en el municipio de Sabanagrande departamento del Atlántico.

Actividad económica: Agricultura, Ganadería, Caza, Silvicultura, y Pesca.

Código CIIU: 0128 y 0322.

Costo de la actividad que requiere concesión de aguas: \$ 700.000.000 (Setecientos Millones de Pesos).

INFORMACION GENERAL

Información del predio donde se realizará la exploración.

Nombre: La Fe.

Área: 1 Ha más 6.000 m².

Sapal

CORPORACIÓN AUTÓNOMA REGIONAL DEL ATLÁNTICO C.R.A

RESOLUCIÓN N° 000439 DE 2017

POR MEDIO DE LA CUAL SE OTORGA UNA CONCESION DE AGUAS SUBTERRANEAS A LA ASOCIACIÓN DE ACUAPONIA DE POLONUEVO - ASOACUAPOL"

Dirección: Vía que comunica a Pital de Carlin.
 Cedula catastral No.: 000200000135000.
 Matricula Inmobiliaria: 045-3816.
 Departamento: Atlántico.
 Municipio: Polonuevo.
 Vereda y/o Corregimiento: Comadreja.
 Clasificación del suelo: Rural.

INFORMACION ESPECÍFICA DEL PUNTO DONDE SE SITUA EL POZO

Empresa perforante del pozo: HIDROCOLOMBIA S.A.S NIT 900.547.709-6
 Ubicación del pozo coordenadas: Latitud: 10°47'53.6"N; Longitud: 74°50'38.54"O (Google Earth).
 Referencia Plancha IGAC: 17 IV C1
 Escala: 1:10.000
 Permiso de exploración: Resolución 0835
 Fecha: 21 de noviembre de 2016
 Prueba de bombeo: Se aporta prueba realizada por firma HIDROCOLOMBIANA el día 10 de enero de 2017 la cual arroja el siguiente resultado:

Nivel estático del agua	72 mts
Nivel de bombeo estabilizado	47.72 mts
Abatimiento registrado	47.62 mts
Caudal aforado	0.5 l/s
Capacidad específica	0/0.26 l/s/m
Abatimiento disponible	22.98 mts
Abatimiento aprovechable	22.89 mts
Producción teórica del acuífero	20 lps
Producción comercial	5 lps
Radio de influencia del pozo	270.20 m
Tipo de pozo	Semiconfinado
Conductividad	1.31*10 ⁻² m /día que lo categoriza como muy bajo ACUIFERO POBRE
Transmisividad	0.74 m ² /día, la transmisividad es MUY BAJA

DEMANDA / USO

Doméstico: N° de personas permanentes 2 , transitorias 10
 Otro: ACUAPONIA, acuacultura
 Caudal solicitado: (l/s): 0.5 l/s
 Oferta hídrica:
 Nombre de la fuente: Cuenca Rio Magdalena. Pozo profundo
 Caudal del pozo: 0.5 l/s
 Profundidad: 72 mts
 Formación acuífera: Sistemas de Acuíferos Rio Magdalena

Información contenida en la documentación entregada:

Ubicación del pozo perforado y de otros que existan dentro del área de exploración o próximos a esta. La ubicación se hará por coordenadas geográficas y siempre que sea posible con base en cartas del Instituto Geográfico "Agustín Codazzi"
 Nombre de la empresa perforadora: HIDROCOLOMBIANA.
 NIT: 900.547.709-6.

Japer

CORPORACIÓN AUTÓNOMA REGIONAL DEL ATLÁNTICO C.R.A

RESOLUCIÓN N° - - 000439 DE 2017

POR MEDIO DE LA CUAL SE OTORGA UNA CONCESION DE AGUAS SUBTERRANEAS A LA ASOCIACIÓN DE ACUAPONIA DE POLONUEVO - ASOACUAPOL"

Tipo de Punto: Pozo profundo.

Equipamiento a utilizar en la perforación: equipo de perforación por rotación.

Descripción: se realiza una ampliación dependiendo del diámetro de la tubería, se requieren brocas, bentonitas, agua y sustancias para estabilizar el pH del agua y tener un proceso de perforación más estable.

Uso proyectado del agua subterránea: abastecimiento del módulo acuapónicos para el cultivo de peces y hortalizas.

Volumen proyectado de agua por unidad de tiempo: 0.5 l/s

Información específica del punto de exploración: Información contenida en la documentación entregada:

Plano de la zona proyectada a explorar a escala 1:10.000 o si es posible a 1:2000 ó

NOMBRE DEL PREDIO		MUNICIPIO	GEOREFERENCIACIÓN			
La Fé		Polonuevo	10,799209	-74,843569		
N°	Municipio	Predio	Ubicación	ESTUDIO GEOTOMOGRAFICO		
				Coordenadas sitio prospección y exploración.	Altura (m.s.n .m.)	Perforación de prueba recomendada (m)
3	Polonuevo	Finca La Fe	Zona rural del municipio a 1,8 Km al Nororiente de la cabecera municipal en dirección al corregimiento de Pitalito.	N: 10°47'56,61" W: 74°50'38,54"	91	60 - 70

1:5000, con localización del sitio de perforación y cuerpos de agua superficial:

Planchas presentadas en documento radicado bajo el N° 2028 de 10/03/2017. Sobre las planchas obtenidas del Instituto Geográfico Agustín Codazzi- IGAC, se realizó la especialización de los predios y se ubicó el posible punto donde se realizará la perforación del pozo de aguas profundas., el punto se encuentra bajo la referencia IGAC 17-IV-C2 02-014

Inventario de pozos profundos, de monitoreo, aljibes o manantiales identificados en un radio de influencia establecido por la Autoridad Ambiental Competente (mínimo de 300 m a la redonda), estableciendo el uso actual, profundidad y distancia horizontal entre sí. Ésta información debe estar especializada en la cartografía presentada a escala 1:10.000.

En el área de influencia del proyecto, no existen pozos en un radio de 300 m.

Establecimiento del método geofísico a implementar, registrando la localización, los datos de campo que serán recopilados, interpretación de resultados y perfiles a realizar (geológico - geofísicos).

La información está contenida en el estudio geotomográfico realizado por la empresa CORCEL Ltda. . El estudio se encuentra anexo a la documentación entregada.

Descripción de la perforación y copia de los estudios geofísicos, si se hubieren hecho;

La información está contenida en el estudio geotomográfico realizado por la empresa CORCEL Ltda. . El estudio se encuentra anexo a la documentación entregada

Japal

CORPORACIÓN AUTÓNOMA REGIONAL DEL ATLÁNTICO C.R.A

RESOLUCIÓN N° - 000439 DE 2017

POR MEDIO DE LA CUAL SE OTORGA UNA CONCESION DE AGUAS SUBTERRANEAS A LA ASOCIACIÓN DE ACUAPONIA DE POLONUEVO - ASOACUAPOL”

Profundidad y método de perforación;

La información está contenida en el estudio de prueba de bombeo y construcción de pozo realizado por la empresa HIDROCOLOMBIANA S.A.S. El estudio se encuentra anexo a la documentación entregada

Perfil estratigráfico de todos los pozos perforados, tengan o no agua, descripción y análisis de las formaciones geológicas, espesor, composición, permeabilidad, almacenaje y rendimiento real del pozo, si fuere productivo, y técnicas empleadas en las distintas fases. El titular del permiso deberá entregar, cuando la entidad lo exija, muestras de cada formación geológica atravesada, indicando la cota del nivel superior e inferior a que corresponde;

La información está contenida en el estudio de prueba de bombeo y construcción de pozo realizado por la empresa HIDROCOLOMBIANA S.A.S. Las conclusiones del estudio son las siguientes.

Nivelación de cota del pozo con relación a las bases altimétricas establecidas por el Instituto Geográfico "Agustín Codazzi", niveles estáticos del agua, niveles durante la prueba de bombeo, elementos utilizados en la medición, e información sobre los niveles del agua contemporáneos a la prueba en la red de pozos de observación, y sobre los demás parámetros hidráulicos debidamente calculados;

Nivel estático del agua	72 mts
Nivel de bombeo estabilizado	47.72 mts
Abatimiento registrado	47.62 mts
Caudal aforado	0.5 l/s
Capacidad específica	0/0.26 l/s/m
Abatimiento disponible	22.98 mts
Abatimiento aprovechable	22.89 mts
Producción teórica del acuífero	20 lps
Producción comercial	5 lps
Radio de influencia del pozo	270.20 m
Tipo de pozo	Semiconfinado
Conductividad	1.31*10 ⁻² m /día que lo categoriza como muy bajo ACUIFERO POBRE
Transmisividad	0.74 m ² /día, la transmisividad es MUY BAJA

La información completa está contenida en el estudio de prueba de bombeo y construcción de pozo realizado por la empresa HIDROCOLOMBIANA S.A.S. El estudio se encuentra anexo a la documentación entregada

Calidad de las aguas; análisis fisicoquímico y bacteriológico

La información está contenida en el informe de caracterización de parámetros fisicoquímicos del agua realizados por el LABORATORIO LABORMAR el cual se encuentra certificado por el IDEAM para los parámetros aportados mediante Resolución N° 2707 de 2015, dando cumplimiento a lo requerido mediante Artículo 5 del Decreto 1600 de 1994 de IDEAM . El estudio se encuentra anexo a la documentación entregada.

Asopal

CORPORACIÓN AUTÓNOMA REGIONAL DEL ATLÁNTICO C.R.A

RESOLUCIÓN N° - - 000439 DE 2017

POR MEDIO DE LA CUAL SE OTORGA UNA CONCESION DE AGUAS SUBTERRANEAS A LA ASOCIACIÓN DE ACUAPONIA DE POLONUEVO - ASOACUAPOL"

Inventario de fuentes potenciales de contaminación en un radio de influencia establecido por la Autoridad Ambiental Competente (mínimo de 200 m a la redonda).

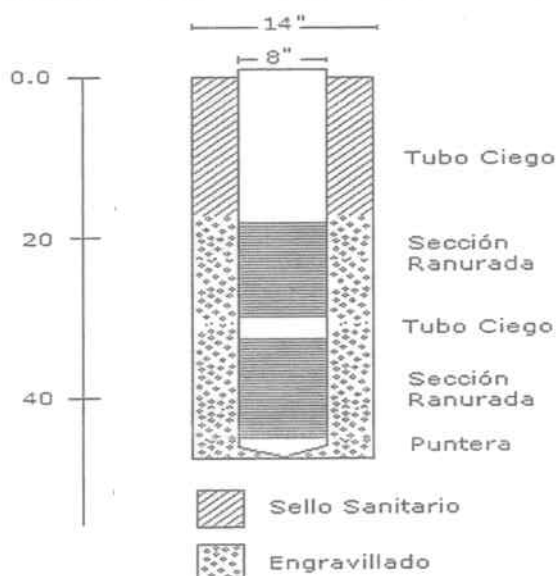
La Acuaponía constituye una integración entre un cultivo de peces y uno hidropónico de plantas. Estos se unen en un único sistema de recirculación, en el cual se juntan, el componente acuícola y el componente hidropónico. En este sistema, los desechos metabólicos generados por los peces y los restos de alimento, son utilizados por los vegetales y transformados en materia orgánica vegetal. De esta forma se genera un producto de valor a través de un subproducto desechable, con la ventaja de que, el agua libre ya de nutrientes, queda disponible para ser seguir el sistema de recirculación.

Teniendo en cuenta lo anterior, las fuentes potenciales de contaminación para el caso de esta actividad no existirán, puesto que el objetivo del mismo es realizar la recirculación del agua y el aprovechamiento de la misma en todas las etapas del proceso.

Especificación técnica del equipo y método de perforación.

La información se anexó a la documentación entregada. Diseño tentativo del pozo con su respectiva profundidad.

PREDISEÑO POZO ACUAPONIA



Para el proceso de perforación se empleará un equipo de rotación, el cual realiza una ampliación dependiendo del diámetro de la tubería. Para esta actividad se requieren brocas, bentonitas, agua y sustancias para estabilizar el pH del agua y tener un proceso de perforación más estable.

Descripción general de las características topográficas, climáticas, geomorfológicas y geológicas de la zona proyectada a explorar en un radio de influencia establecido por la Autoridad Ambiental Competente.

La información está contenida en el estudio geotomográfico.

1. Nivelación topográfica a realizar.

Japax

CORPORACIÓN AUTÓNOMA REGIONAL DEL ATLÁNTICO C.R.A

RESOLUCIÓN N° 000439 DE 2017

POR MEDIO DE LA CUAL SE OTORGA UNA CONCESION DE AGUAS SUBTERRANEAS A LA ASOCIACIÓN DE ACUAPONIA DE POLONUEVO - ASOACUAPOL"

Una vez realizada la topografía del predio objeto del proyecto, se determinó que está clasificado como ligeramente plano. Por lo tanto, la nivelación topográfica no es necesaria.

2. Posibles impactos ambientales generados por la exploración de la fuente subterránea.

Los posibles impactos por la exploración de la fuente son los siguientes:

- Cambio en el uso del suelo.
- Disminución de la disponibilidad del agua subterránea.
- Cambio en la estructura paisajística del medio.
- Disminución de las áreas para la disponibilidad de residuos sólidos.

CRONOGRAMA DE ACTIVIDADES DE LA CONSTRUCCION DE UN POZO PROFUNDO

ACTIVIDADES/ DIAS	1	2	3	4	5	6	7	8	9	10	11	12	13	14	15	16
Alistamiento de maquina y herramienta	■	■														
Desplazamiento de maquina al punto perforación			■	■												
Adecuación del terreno y construcción piscinas					■	■										
Perforación exploratoria en 8" (dependiendo del terreno)						■	■	■								
Toma de registro eléctrico									■	■						
Suministro y adecuación de la tubería y filtros										■	■					
Consumibles										■	■					
Suministro de grava											■	■				
Ampliación de la perforación												■	■			
Instalación de la tubería y los filtros													■	■		
Instalación del empaque de grava														■	■	
Limpieza y desarrollo del pozo															■	■
Alimentadores de gravilla y sello sanitario																■
Prueba de bombeo																■
Tapa del pozo																■
Desmovilización de los equipos y herramientas																■

CONSIDERACIONES DE LA CRA EN RELACION CON LA SOLICITUD DE CONCESION DE AGUAS SUBTERRANEAS

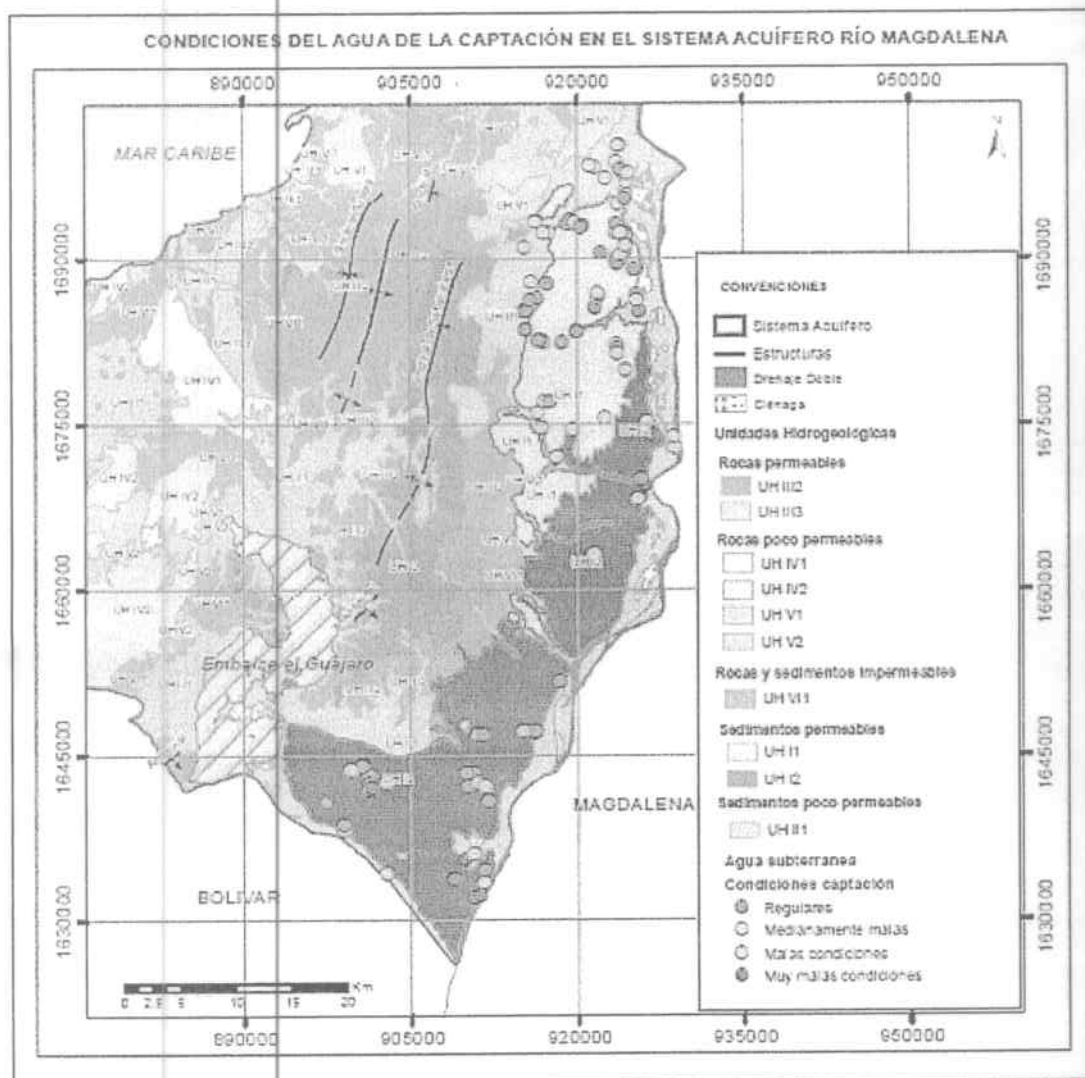
El pozo a construir tomara aguas del acuífero identificado en la CRA en el 2015, como SISTEMA ACUIFERO RIO MAGDALENA, el cual aporta aguas subterráneas a las siguientes áreas dentro del Departamento del Atlántico:

Asociación

CORPORACIÓN AUTÓNOMA REGIONAL DEL ATLÁNTICO C.R.A

RESOLUCIÓN N° 000439 DE 2017

POR MEDIO DE LA CUAL SE OTORGA UNA CONCESION DE AGUAS SUBTERRANEAS A LA ASOCIACIÓN DE ACUAPONIA DE POLONUEVO - ASOACUAPOL"



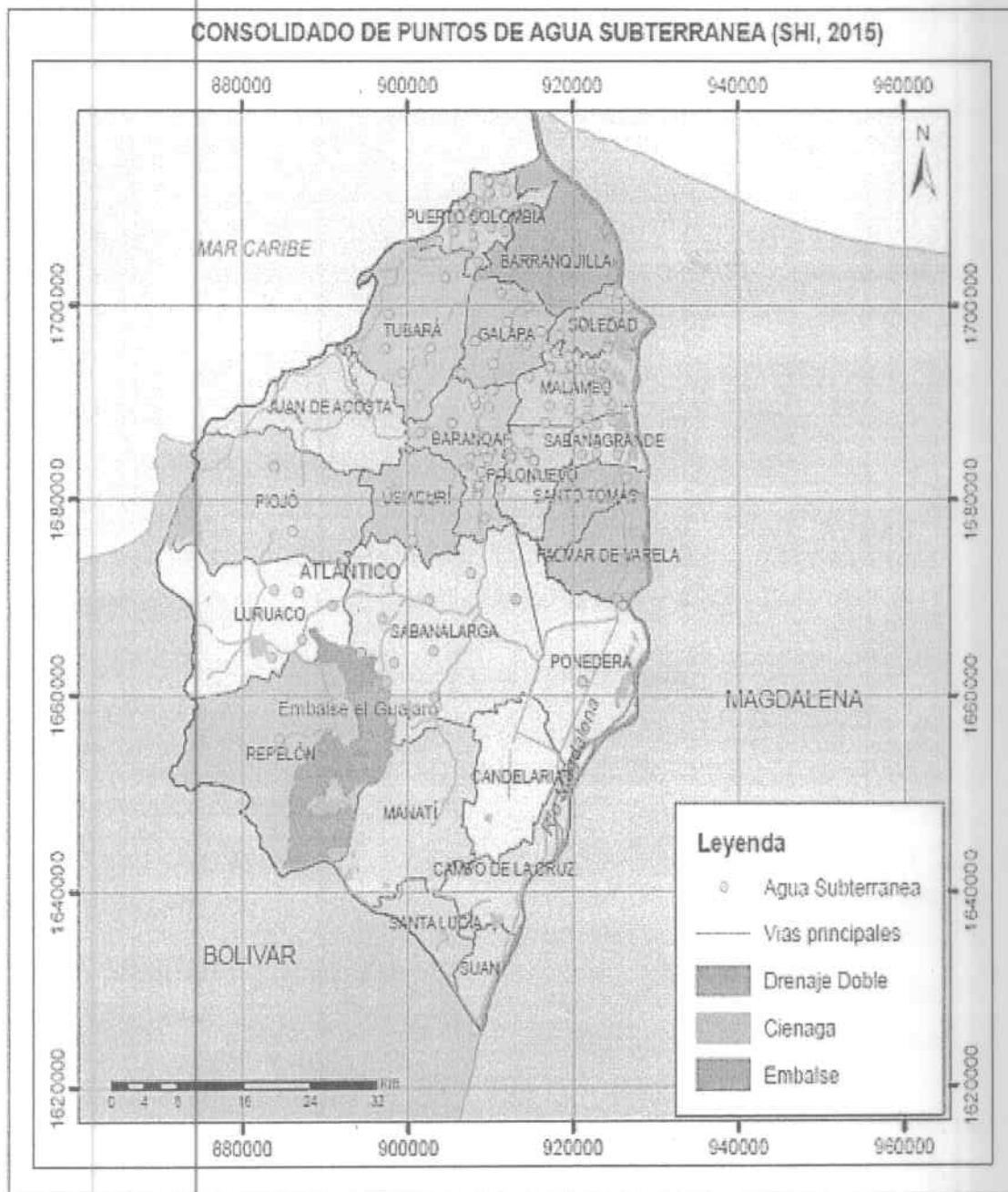
Se observa en el inventario que realizo la CRA en el 2015, no incluye presencia de pozos cerca al área donde se va a realizar el proyecto.

boquet

CORPORACIÓN AUTÓNOMA REGIONAL DEL ATLÁNTICO C.R.A

RESOLUCIÓN N° 000439 DE 2017

POR MEDIO DE LA CUAL SE OTORGA UNA CONCESION DE AGUAS SUBTERRANEAS A LA ASOCIACIÓN DE ACUAPONIA DE POLONUEVO - ASOACUAPOL"



CONSIDERACIONES A LAS NECESIDADES DE AGUA SOLICITADAS EN LA CONCESION

El volumen del sistema acuapónico se evalúa teniendo en cuenta el volumen requerido por elemento del proyecto.

CALCULO DE DEMANDA DE AGUA POR ELEMENTO DEL PROYECTO			
ELEMENTO	CANTIDAD (UND)	VOLUMEN POR ELEMENTO (m3)	VOLUMEN TOTAL (m3)
Tanques de 12 m de diámetro	5	113,10	565,50

565,50

CORPORACIÓN AUTÓNOMA REGIONAL DEL ATLÁNTICO C.R.A

RESOLUCIÓN N° 000439 DE 2017

POR MEDIO DE LA CUAL SE OTORGA UNA CONCESION DE AGUAS SUBTERRANEAS A LA ASOCIACIÓN DE ACUAPONIA DE POLONUEVO - ASOACUAPOL"

Camas de 30 m de largo	12	14,40	172,80
Clarificador de 6 m de diámetro	1	28,00	28,00
Filtro de 6 m de largo	1	7,20	7,20
Biofiltro de 6 m de largo	1	7,20	7,20
Tanque de 9 m de diámetro	1	76,34	76,34
TOTAL REQUERIDO			857,04

Se informa en la documentación aportada que el llenado inicial del sistema se realizara por medio de carro tanques, puesto que la capacidad del pozo es muy baja para el llenado inicial.

NECESIDAD DE AGUA CALCULADA POR LA CRA

Área total proyectada	0.5 Ha
Porcentaje máximo de recambio de agua mensual	30%. En recirculación
Nivel de utilización del área de cultivo	80%
Volumen total de recambio anual por pérdida por evaporación 30% anual	3083 m ³ /año
Volumen actividades humanas y necesidades de post-cosecha	85 m ³ /año
Calculo del volumen de agua	3203 m ³ /año
VOLUMEN ANUAL SOLICITADO EN CONCESION	857.04 m³/año
CALCULO DEL VOLUMEN DE AGUA HECHO POR CRA	3168 m³/año

$$\text{Consumo de agua} = \frac{0.4 \times 22000 \text{seg}}{\text{seg}} \times \frac{30 \text{ días}}{1 \text{ mes} \times 1000} = 264.000 \text{ m}^3 \times 12 = 3.168 \text{ m}^3/\text{año}$$

El estudio de bombeo presentado por la empresa HIDROCOLOMBIANA S.A.S, concluye que el caudal de 0.4 es un caudal adecuado para la explotación de este pozo, esto para llenar las necesidades de perdida por evaporación y necesidades de post-cosecha y actividades de usuarios, sin socavar la capacidad del pozo.

La empresa para alcanzar sus objetivos productivos, debe captar 6.1 horas a 0.4 l /seg, en intervalos de cuatro horas de operación, cuatro de descanso y 2.1 horas más de operacion durante los 360 días al año, sin agotar la capacidad del pozo.

Teniendo en cuenta lo anterior se pudo concluir:

- ◆ El proyecto de ACUAPONIA constituye una integración entre un cultivo de peces y uno hidropónico de plantas, ya que estos se unen en un único sistema de recirculación de aguas.

Japca

CORPORACIÓN AUTÓNOMA REGIONAL DEL ATLÁNTICO C.R.A

RESOLUCIÓN N° 000439 DE 2017

POR MEDIO DE LA CUAL SE OTORGA UNA CONCESION DE AGUAS SUBTERRANEAS A LA ASOCIACIÓN DE ACUAPONIA DE POLONUEVO - ASOACUAPOL"

- ♦ De acuerdo al análisis realizado al EOT del municipio de POLONUEVO concertado con esta Corporación a través de Resolución No. 279 del 13 de octubre del 2000, adoptado mediante Acuerdo No. 52 del 21 de diciembre del 2003, y concertado ambientalmente mediante Resolución No.211 del 24 de junio del 2003, el polígono presenta el siguiente uso del suelo: **AGROPASTORA- FRUTALES- AVICOLA.**
- ♦ El POMCA, para POLONUEVO el cual corresponde a la cuenca del complejo de humedales del rio magdalena, el cual no se encuentra adoptado y está en proceso de revisión.
- ♦ De acuerdo al analisis realizado al predio con respecto a la existencia de las áreas protegidas declaradas y propuestas por la Corporación, el portafolio de áreas protegidas del SIRAP y sitios RAMSAR se evidencia que el predio no se encuentra localizado en un área priorizada con potencial para ser declarada **AREA PROTEGIDA.**
- ♦ Que desde el punto de vista de las amenazas naturales por susceptibilidad de fenómenos de erosión su susceptibilidad es moderada y moderadamente baja, para fenómenos de incendios forestales, el polígono presenta susceptibilidad moderadamente, por fenómenos de inundación su susceptibilidad es moderada, para fenómenos de remoción de masa el polígono en estudio presenta susceptibilidad baja, y por fenómenos de sismos su susceptibilidad es moderada.
- ♦ El acuífero SISTEMA ACUIFERO del pozo solicitado se encuentra clasificado en nivel de VULNERABILIDAD MODERADA según el estudio de Diagnóstico De Acuíferos Del Departamento del Atlántico realizado en el 2015. Según los datos obtenidos por la empresa HIDROCOLOMBIANA el acuífero se corresponde con un ACUIFERO CONFINADO, con una conductividad $1.31 \cdot 10^{-2}$ m /día que lo categoriza como muy bajo ACUIFERO POBRE en cantidad de agua. La capacidad específica del pozo es 0/0.26 l/s/m.
- ♦ El estudio de bombeo presentado por la empresa HIDROCOLOMBIANA concluye que el caudal de 0.4 l/s es un caudal adecuado para la explotación de este pozo, si se bombea durante 12 horas se obtendrá un caudal de 5.76 m^3 en intervalos de 4 horas, 4 horas de operación, 4 horas de receso.

La empresa para alcanzar sus objetivos productivos, debe captar 6.1 horas a 0.4 l /seg durante los 360 días al año, sin agotar la capacidad del pozo. La necesidad de agua calculada por la CRA para el proyecto es de **3.168 m³/año** m³/año. Este nivel de captación será suficiente, para cubrir las necesidades de pérdidas por evaporación, actividades productivas, de post-cosecha y las necesidades domesticas del personal que labore en el sistema de ACUAPONIA.

FUNDAMENTOS LEGALES

Que el artículo 23 de la Ley 99 de 1993 define la naturaleza jurídica de las Corporaciones Autónomas Regionales como entes, "...encargados por ley de administrar, dentro del área de su jurisdicción, el medio ambiente y los recursos naturales renovables y propender por su desarrollo sostenible, de conformidad con las disposiciones legales y las políticas del Ministerio del Medio Ambiente...".

Jacobi

CORPORACIÓN AUTÓNOMA REGIONAL DEL ATLÁNTICO C.R.A

RESOLUCIÓN N° - - 0 0 0 4 3 9 DE 2017

POR MEDIO DE LA CUAL SE OTORGA UNA CONCESION DE AGUAS SUBTERRANEAS A LA ASOCIACIÓN DE ACUAPONIA DE POLONUEVO - ASOACUAPOL"

Que dentro de las funciones asignadas a la Corporación Autónoma Regional del Atlántico en el numeral 9 del artículo 31 de la Ley 99 de 1993 está la de otorgar concesiones, permisos, autorizaciones y licencias ambientales requeridas por la ley para el uso, aprovechamiento o movilización de los recursos naturales.

Que el artículo 3 de la Ley 1437 de 2011 señala que las actuaciones administrativas se desarrollarán con arreglo a los principios de economía, celeridad, eficacia, imparcialidad, publicidad y contradicción.

Que el precitado artículo, determina que el principio de eficacia, en virtud del cual los procedimientos deben lograr su finalidad, superando obstáculos formales, igualmente la actividad administrativa debe centrarse en el análisis de la oportunidad en la toma de decisiones tendientes al logro de estos resultados en forma oportuna, guardando estrecha relación con la metas y objetivos.

Que el Decreto 1076 del 26 de Mayo de 2015, "*Por medio del cual se expide el Decreto Único Reglamentario del Sector Ambiente y Desarrollo Sostenible, señalo en el Capítulo 2, sección 7 lo siguiente:*

CONSIDERACIONES JURIDICAS

Que el artículo 23 de la Ley 99 de 1993 define la naturaleza jurídica de las Corporaciones Autónomas Regionales como entes, "*...encargados por ley de administrar, dentro del área de su jurisdicción, el medio ambiente y los recursos naturales renovables y propender por su desarrollo sostenible, de conformidad con las disposiciones legales y las políticas del Ministerio del Medio Ambiente...*".

Que el artículo 107 de la Ley 99 de 1993 señala en el inciso tercero "*las normas ambientales son de orden público y no podrán ser objetos de transacción o de renuncia a su aplicación por las autoridades o por los particulares...*"

Que los numerales 9 y 12 del artículo 31 de la Ley 99 de 1993, enumera dentro de las funciones de evolución, control y seguimiento ambiental relacionados con el uso de los recursos naturales, renovables, otorgar concesiones, permisos, autorizaciones y licencias ambientales requeridas por la ley para el uso, aprovechamiento o movilización de estos y el ambiente"

Que el Decreto 1076 del 26 de Mayo de 2015, "*Por medio del cual se expide el Decreto Único Reglamentario del Sector Ambiente y Desarrollo Sostenible, señalo en el Capítulo 2, sección 7 lo siguiente:*

ARTÍCULO 2.2.3.2.2. Aguas uso público:

- *Los ríos y todas las aguas que corran por cauces naturales de modo permanente o no;*
- *Los lagos, lagunas, ciénagas y pantanos;*
- *Las aguas que estén en la atmósfera;*
- *Las corrientes y depósitos de aguas subterráneas;*
- *Las aguas y lluvias;*
- *Las aguas privadas, que no sean usadas por tres (3) años consecutivos, a partir de la vigencia del Decreto-Ley 2811 de 1974, cuando así se declara mediante providencia del Instituto Nacional de los Recursos Naturales*

Japad

CORPORACIÓN AUTÓNOMA REGIONAL DEL ATLÁNTICO C.R.A

RESOLUCIÓN N° **51-000439** DE 2017

POR MEDIO DE LA CUAL SE OTORGA UNA CONCESION DE AGUAS SUBTERRANEAS A LA ASOCIACIÓN DE ACUAPONIA DE POLONUEVO - ASOACUAPOL"

Renovables y del Ambiente, Inderena, previo el trámite previsto en este Decreto, y

- *Las demás aguas, en todos sus estados y forman, a que se refiere el artículo 77 del Decreto-Ley 2811 de 1974, siempre y cuando no nazcan y mueran dentro del mismo predio.*

ARTÍCULO 2.2.3.2.5.1. *Disposiciones generales. El derecho al uso de las aguas y de los cauces se adquiere de conformidad con el artículo 51 del Decreto-Ley 2811 de 1974.*

- a. *Por ministerio de la ley;*
- b. *Por concesión;*
- c. *Por permiso, y*
- d. *Por asociación.*

ARTÍCULO 2.2.3.2.5.3. *Concesión para el uso de las Aguas. Toda persona natural o jurídica, pública o privada, requiere concesión o permiso de la Autoridad Ambiental competente para hacer uso de las aguas públicas o sus cauces, salvo en los casos previstos en los casos previstos en los Artículos 2.2.3.2.6.1 y 2.2.3.2.6.2 y de Decreto. (Decreto 1541 de 1978 Art. 30).*

ARTÍCULO 2.2.1.1.9.2.: *"Titular de la solicitud. Si se tratase de árboles ubicados en predios de propiedad privada, la solicitud deberá ser presentada por el propietario, quien debe probar su calidad de tal, o por el tenedor con autorización del propietario. Si la solicitud es allegada por persona distinta al propietario alegando daño o peligro causado por árboles ubicados en predios vecinos, sólo se procederá a otorgar autorización para talarlos, previa decisión de autoridad competente para conocer esta clase de litigios.*

Que en el desarrollo de las actividades de nivelación y adecuación del terreno, así como lo concerniente con la construcción de las instalaciones donde se desarrollará el proyecto, deberá ceñirse a las disposiciones contempladas en la Resolución 541 de 1994, la cual regula lo relacionado con el cargue, descargue, transporte, almacenamiento y disposición final de escombros, materiales, elementos, concretos y agregados sueltos, de construcción, de demolición, y capa orgánica, suelo y subsuelo de excavación.

Que el medio ambiente es un derecho colectivo que debe ser protegido por el Estado, estableciendo todos los mecanismos necesarios para su protección.

EN CUANTO A LOS COBROS POR CONCEPTO DE SEGUIMIENTO AMBIENTAL.

Que el Art. 96 de la Ley 633 de 2000, facultó a las Corporaciones Autónomas Regionales para efectuar el cobro por los servicios de evaluación y seguimiento de los trámites de licencia ambiental y demás instrumentos de manejo y control de los Recursos Naturales Renovables y el Medio Ambiente, fijando que las tarifas incluirán: a) El valor total de los honorarios de los profesionales requeridos para la realización de la tarea propuesta; b) El valor total de los viáticos y gastos de viaje de los profesionales que se ocasionen para el estudio, la expedición, el seguimiento y/o el monitoreo de la licencia ambiental, permisos, concesiones o autorizaciones y demás instrumentos de control y manejo ambiental establecidos en la ley y los reglamentos; c) El valor total de los análisis de laboratorio u otros estudios y diseños técnicos que sean requeridos tanto para la evaluación como para el seguimiento.

Japach

CORPORACIÓN AUTÓNOMA REGIONAL DEL ATLÁNTICO C.R.A

RESOLUCIÓN N° **3-000439** DE 2017

POR MEDIO DE LA CUAL SE OTORGA UNA CONCESION DE AGUAS SUBTERRANEAS A LA ASOCIACIÓN DE ACUAPONIA DE POLONUEVO - ASOACUAPOL"

Que el antes denominado Ministerio de Ambiente, Vivienda y Desarrollo Territorial expidió la resolución N° 1280 de 2010, por medio de la cual se establece la escala tarifaria para el cobro de los servicios de evaluación y seguimiento de las licencias ambientales, permisos, concesiones, autorizaciones y demás instrumentos de manejo y control ambiental para proyectos cuyo valor sea inferior a 2.115 smmv y se adopta la tabla única para la aplicación de los criterios definidos en el sistema y método definido en el artículo 96 de la Ley 633 para la liquidación de la tarifa, en donde se evalúan los parámetros de profesionales, honorarios, visitas a las zonas, duración de visitas, duración del pronunciamiento, duración total, viáticos diarios, viáticos totales y costos de administración.

Que de conformidad con lo anterior la Corporación procedió a expedir la Resolución N°000036 del 22 de Enero de 2016, por medio de la cual se fijó las tarifas para el cobro de servicio de seguimientos y evaluaciones ambientales, teniendo en cuenta los sistemas y métodos de cálculo definidos en la normatividad vigente. Esta Resolución está ajustada a las previsiones contempladas en la Resolución N° 1280 de 2010, en el sentido de que en ella se contemplan los condicionamientos de la tabla única exigida en esa resolución.

Que el cargo por seguimiento ambiental se pagará en anualidades anticipadas, la cancelación de dicho concepto debe realizarse con base en la cuenta de cobro que se expida posteriormente a la ejecutoria del respectivo acto administrativo donde se cobró dicho valor, con el respectivo incremento del IPC del año correspondiente.

Que de acuerdo a la citada Resolución es procedente cobrar según lo señala la tabla 49 de la mencionada resolución para usuarios de Impacto MENOR según los siguientes conceptos:

INSTRUMENTOS DE CONTROL	TOTAL
Concesión de Aguas	\$1.409.103
TOTAL	\$1.409.103

En mérito de lo anterior, se,

RESUELVE

ARTICULO PRIMERO: OTORGAR Concesión de Aguas Subterráneas a la **ASOCIACION DE ACUAPONIA DE POLONUEVO ASOACUAPOL**, identificada con NIT 900.978.773-7, Representada Legalmente por el señor OSCAR ENRIQUE ACOSTA SILVERA, de pozo ubicado en las coordenadas N 10°47'56.6" W 74°50'38.54", dentro del predio LA FE, referenciado en el catastro con el número 00020000135000, ubicado en jurisdicción del Municipio de Polonuevo, para el desarrollo de actividades de ACUAPONIA mediante técnica de recirculación, por un caudal de 3.168 m³/año, lo que equivale a 0.4 l/seg por 6.1 horas día en intervalos de 4 horas de operación y cuatro de descanso.

PARAGRAFO PRIMERO: La Concesión será por el término de cinco (5) años contados a partir de la ejecutoria de la presente Resolución.

PARAGRAFO SEGUNDO: El llenado inicial del sistema (807m³), debe realizarse mediante sistema de llenado por carro-tanques y aportar las correspondientes facturas a

Impacto

CORPORACIÓN AUTÓNOMA REGIONAL DEL ATLÁNTICO C.R.A

RESOLUCIÓN N° - 000439 DE 2017

POR MEDIO DE LA CUAL SE OTORGA UNA CONCESION DE AGUAS SUBTERRANEAS A LA ASOCIACIÓN DE ACUAPONIA DE POLONUEVO - ASOACUAPOL"

la CRA, del operador autorizado a quien se le compro el agua.

PARAGRAFO TERCERO: No obstante haberse otorgado la concesión de aguas subterráneas, se debe atender en su momento y de manera obligatoria, las restricciones a las captaciones de agua, que pueda realizar la CRA con base en los pronósticos climáticos y alertas generadas por el IDEAM a causa la presentación de fenómenos ambientales que puedan influenciar la oferta hídrica de los acuíferos en el Departamento del Atlántico.

ARTICULO SEGUNDO: La **ASOCIACION DE ACUAPONIA DE POLONUEVO ASOACUAPOL**, identificada con NIT 900.978.773-7, Representada Legalmente por el señor OSCAR ENRIQUE ACOSTA SILVERA, deberá dar cumplimiento a las siguientes obligaciones:

- ✓ La ASOCIACION posterior al llenado inicial, debe captar 0.4 l /seg por .6.1 horas/día durante los 360 días al año, a fin de proteger el acuífero y no socavar la capacidad productiva del pozo.
- ✓ Debe presentar en 30 días hábiles posteriores a la ejecutoria del presente Acto Administrativo, Plan de Ahorro y Uso Eficiente del Agua, en el que se demuestre que sus actividades de post-cosecha y producción, realizan un uso adecuado y eficiente del agua. Lo anterior a fin de cumplir con el programa de Uso eficiente del Agua establecido en la Resolución 177 de 26 de marzo de 20012 por la CRA.
- ✓ Instalar medidor de caudales o correntómetro, que permita establecer los niveles de agua captada por la estación piscícola. Igualmente debe entregar plan semestral de captación aguas, a la CRA, con el objeto de demostrar que los niveles de captación se manejan por debajo de la oferta hídrica del pozo, determinada por el aforo determinado en el estudio de prueba de bombeo realizado por la firma HIDROCOLOMBIANA S.A.S.
- ✓ Dar cumplimiento a las previsiones establecidas en el Decreto Único Ambiental 1076 de 2015 en cuanto a usos del agua. En caso de requerir alguna modificación en el sistema de manejo o producción deben presentar informe a la CRA para que se evalué lo concerniente.

ARTICULO TERCERO: La **ASOCIACION DE ACUAPONIA DE POLONUEVO ASOACUAPOL**, identificada con NIT 900.978.773-7, Representada Legalmente por el señor OSCAR ENRIQUE ACOSTA SILVERA, previamente a la continuación del presente trámite debe cancelar la suma correspondiente a UN MILLON CUATROCIENTOS NUEVE MIL CIENTO TRES PESOS (\$ \$1.409.103) por concepto de seguimiento ambiental, de acuerdo a lo establecido en la resolución N° 000036 del 22 de Enero de 2016, proferidas por esta autoridad ambiental, por medio de la cual se fija el sistema de métodos de cálculo de las tarifas de los servicios.

PARAGRAFO PRIMERO: El usuario debe cancelar el valor señalado en el presente artículo dentro de los nueve (9) días siguientes al recibo de la cuenta de cobro que para tal efecto se le enviará.

PARAGRAFO SEGUNDO: Para efectos de acreditar la cancelación de los costos señalados en el presente artículo, el usuario debe presentar copia del recibo de consignación o de la cuenta de cobro, dentro de los tres (3) días siguientes a la fecha de pago, con destino a la Subdirección de Gestión ambiental de ésta entidad.

Japal

CORPORACIÓN AUTÓNOMA REGIONAL DEL ATLÁNTICO C.R.A

RESOLUCIÓN N° **000439** DE 2017

POR MEDIO DE LA CUAL SE OTORGA UNA CONCESION DE AGUAS SUBTERRANEAS A LA ASOCIACIÓN DE ACUAPONIA DE POLONUEVO - ASOACUAPOL"

PARÁGRAFO TERCERO: En el evento de incumplimiento del pago anotado en el presente artículo, la C.R.A. podrá ejercer el respectivo procedimiento de jurisdicción coactiva, conforme a lo establecido en Art. 23 del decreto 1768/94 y la Ley 6 de 1992.

ARTÍCULO CUARTO: La utilización de aguas por personas naturales o jurídicas, públicas o privadas, da lugar al cobro de las tasas fijadas por el Gobierno Nacional.

ARTÍCULO QUINTO: La Corporación Autónoma del Atlántico supervisará y/o verificará en cualquier momento lo dispuesto en el presente Acto Administrativo, cualquier desacato de la misma podrá ser causal para que se apliquen las sanciones conforme a la ley.

ARTICULO SEXTO: Notificar en debida forma el contenido del presente acto administrativo al interesado o a su apoderado debidamente constituido o a cualquier persona interesada que lo solicite por escrito, de conformidad con el Artículo 71 de la Ley 99 de 1993 y con los artículos 67,68 y 69 de la Ley 1437 de 2011.

ARTICULO SEPTIMO: ASOCIACION DE ACUAPONIA DE POLONUEVO ASOACUAPOL, identificada con NIT 900.978.773-7, Representada Legalmente por el señor OSCAR ENRIQUE ACOSTA SILVERA, deberá publicar la parte dispositiva del presente proveído en un periódico de amplia circulación en los términos del artículo 73 de la Ley 1437 del 2011 y en concordancia con lo previsto en el artículo 70 de la ley 99 de 1993. Dicha publicación deberá realizarse en un término máximo de 10 días hábiles contados a partir de la notificación del presente Acto Administrativo, y remitir copia a la Subdirección de Gestión Ambiental en un término de cinco días hábiles.

PARAGRAFO. Una vez ejecutoriado el Presente Acto Administrativo, la Subdirección de Gestión Ambiental, procederá a realizar la correspondiente publicación en la página Web de la Corporación Autónoma Regional del Atlántico, de conformidad con el artículo 65 de la Ley 1437 de 2011.

ARTICULO OCTAVO: Contra el presente acto administrativo, procede el recurso de reposición el cual podrá ser interpuesto personalmente y por escrito por el interesado, su representante o apoderado debidamente constituido ante el Director de esta Corporación, dentro de los diez (10) días hábiles siguientes a su notificación, conforme a lo dispuesto en la Ley 1437 de 2011.

NOTIFÍQUESE, PUBLIQUESE Y CÚMPLASE.

23 JUN. 2017

Jesús León
~~JESUS LEÓN INSIGNARES~~
 DIRECTOR GENERAL(E)

EXP: Por abrir
 Elaboró: María Angélica Laborde Ponce / Odair Mejía Méndez Supervisor
 Revisó: Liliana Zapata. Subdirectora de Gestión Ambiental
 y/o Juliette Sleman Chams. Asesora de Dirección (c)

Japack